Grafik Covid-19 Kota Administrasi Jakarta Utara

Tanggal 27 Mei 2023 Jam 16.00

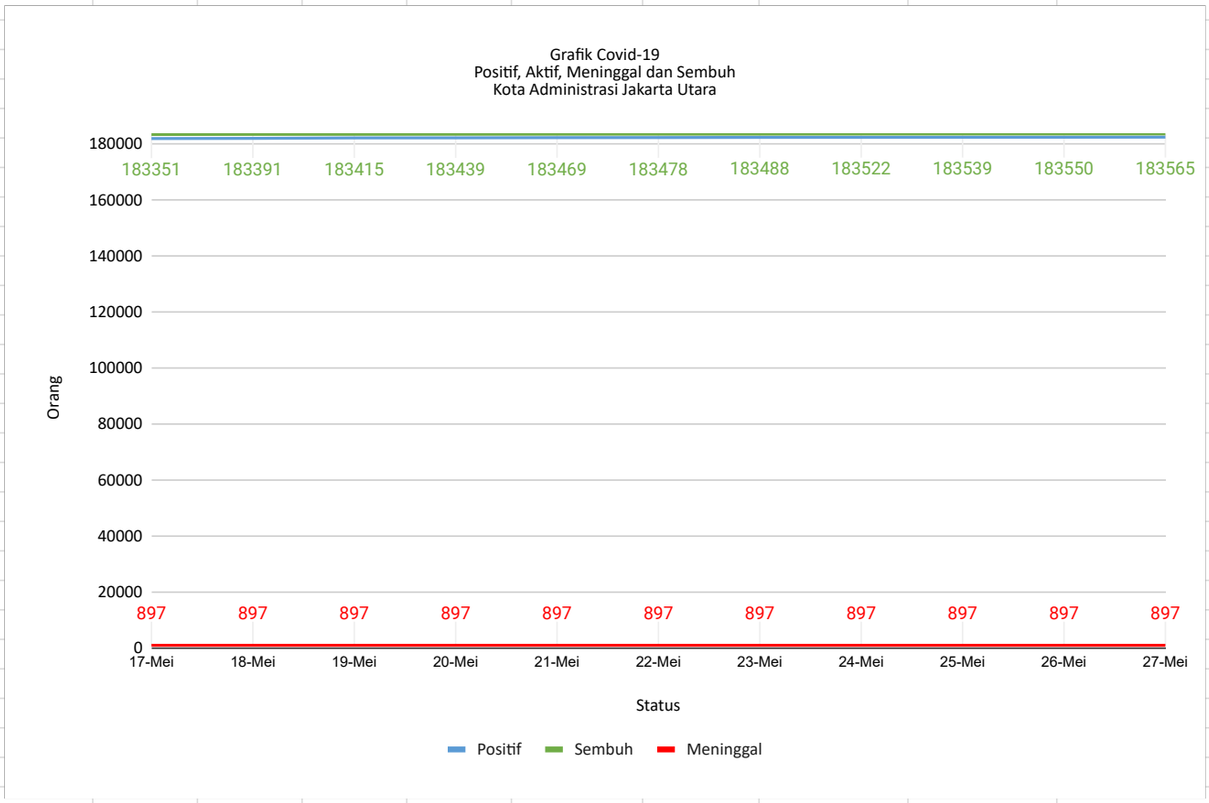

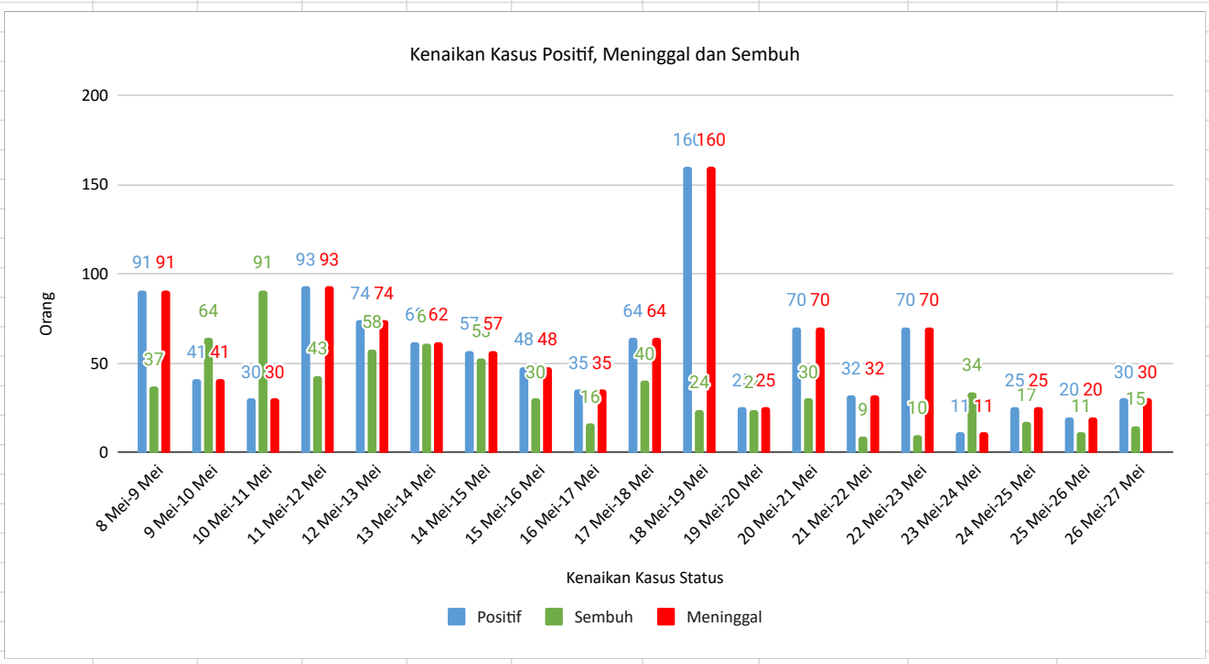

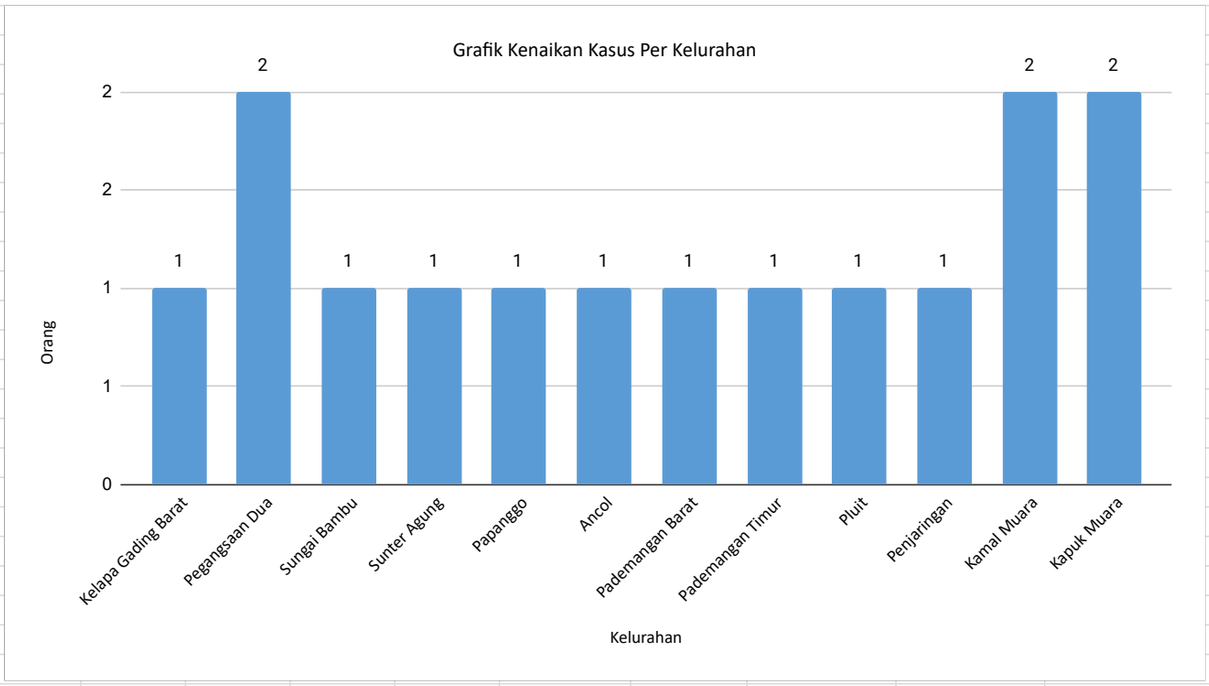
Grafik Kenaikan Kasus Per Kelurahan
Orang
0
1
1
2
2
Kelapa Gading Barat 1
Pegangsaan Dua 2
Sungai Bambu 1
Sunter Agung 1
Papanggo 1
Ancol 1
Pademangan Barat 1
Pademangan Timur 1
Pluit 1
Penjaringan 1
Kamal Muara 2
Kapuk Muara 2
Kelurahan

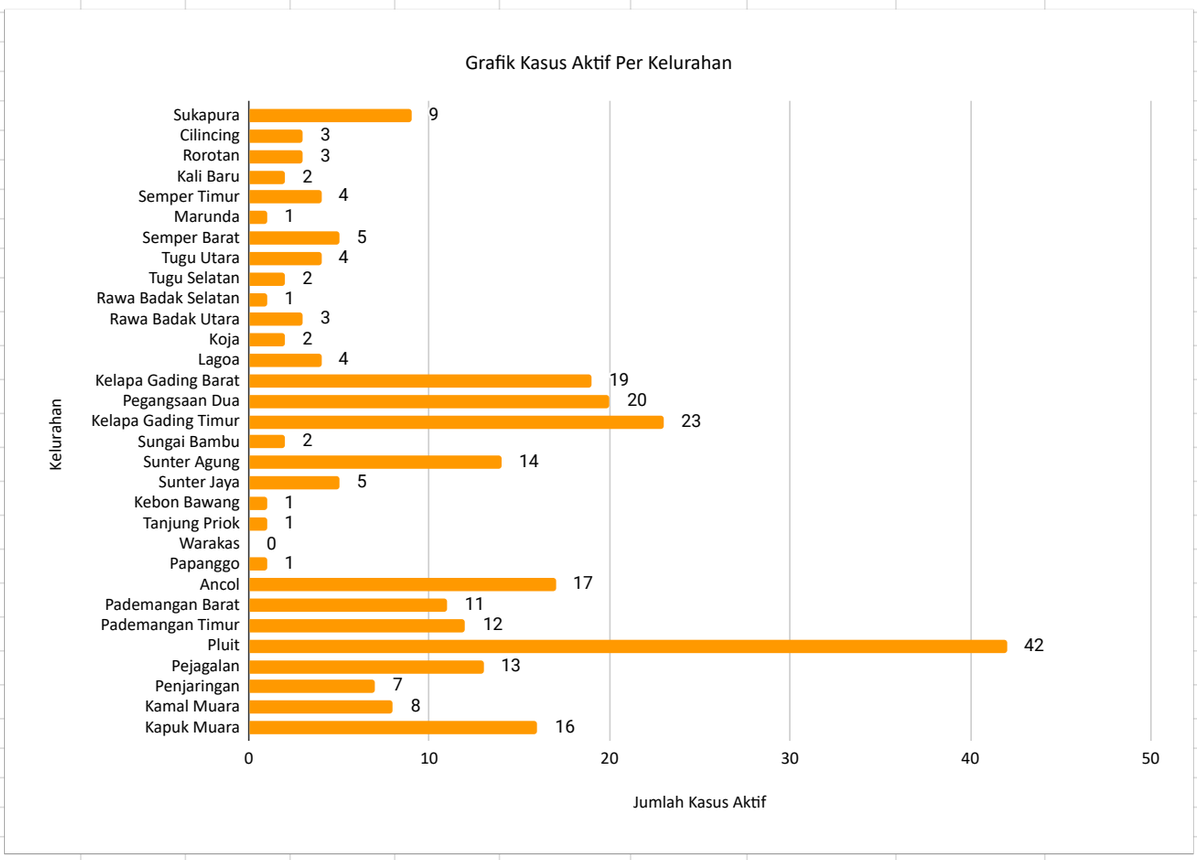
Grafik Kasus Aktif Per Kelurahan
Kelurahan
Sukapura 9
Cilincing 3
Rorotan 3
Kali Baru 2
Semper Timur 4
Marunda 1
Semper Barat 5
Tugu Utara 4
Tugu Selatan 2
Rawa Badak Selatan 1
Rawa Badak Utara 3
Koja 2
Lagoa 4
Kelapa Gading Barat 19
Pegangsaan Dua 20
Kelapa Gading Timur 23
Sungai Bambu 2
Sunter Agung 14
Sunter Jaya 5
Kebon Bawang 1
Tanjung Priok 1
Warakas 0
Papanggo 1
Ancol 17
Pademangan Barat 11
Pademangan Timur 12
Pluit 42
Pejagalan 13
Penjaringan 7
Kamal Muara 8
Kapuk Muara 16
0
10
20
30
40
50
Jumlah Kasus Aktif