Grafik Covid-19 Kota Administrasi Jakarta Utara

Tanggal 30 November 2022 Jam 16.00

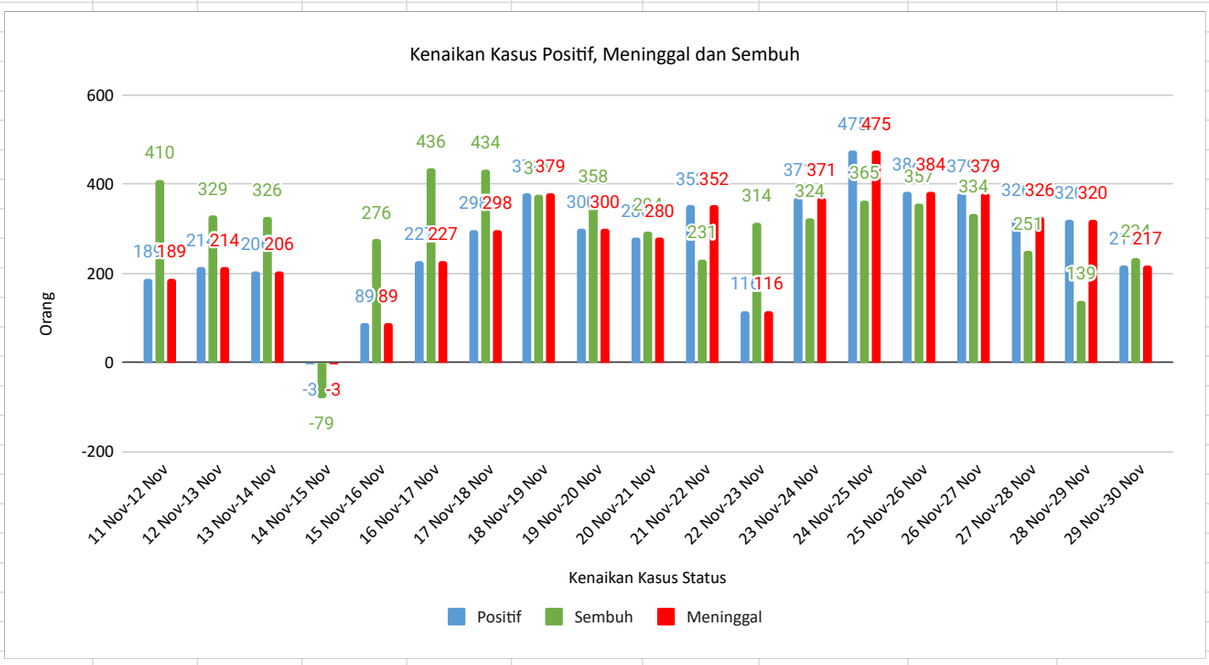

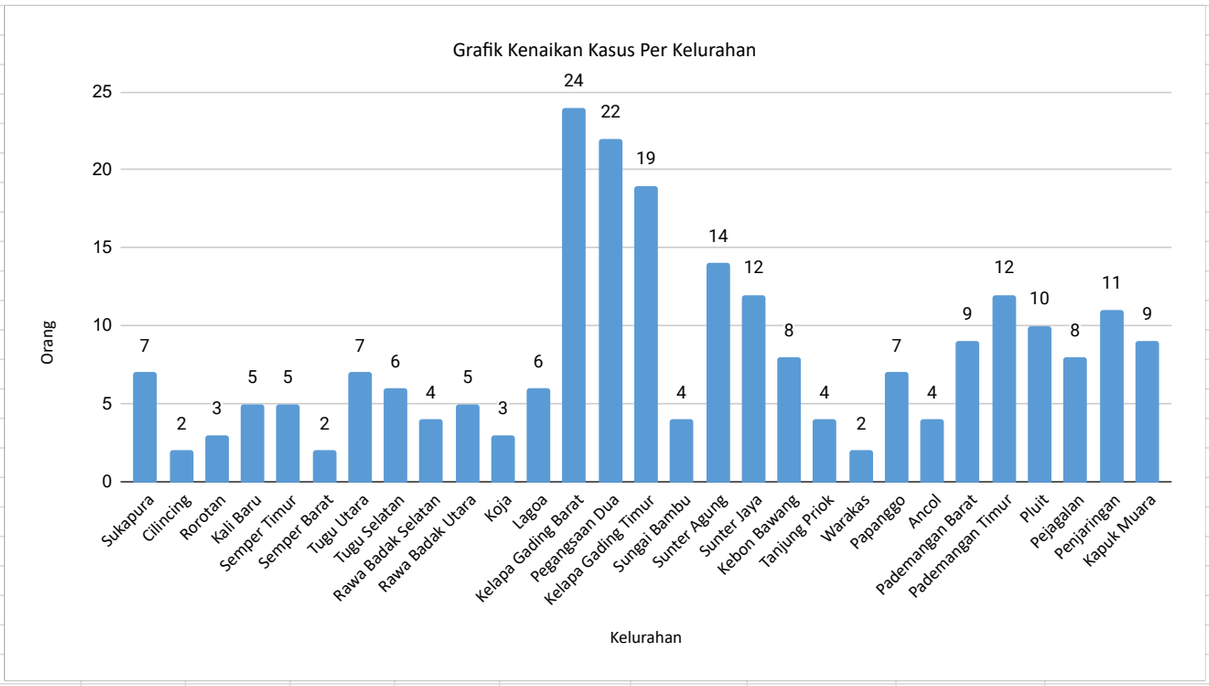
Grafik Kenaikan Kasus Per Kelurahan
Orang
0
5
10
15
20
25
7
2
3
5
5
2
7
6
4
5
3
6
24
22
19
4
14
12
8
4
2
7
4
9
12
10
8
11
9
Sukapura
Cilincing
Rorotan
Kali Baru
Semper Timur
Semper Barat
Tugu Utara
Tugu Selatan
Rawa Badak Selatan
Rawa Badak Utara
Koja
Lagoa
Kelapa Gading Barat
Pegangsaan Dua
Kelapa Gading Timur
Sungai Bambu
Sunter Agung
Sunter Jaya
Kebon Bawang
Tanjung Priok
Warakas
Papanggo
Ancol
Pademangan Barat
Pademangan Timur
Pluit
Pejagalan
Penjaringan
Kapuk Muara
Kelurahan

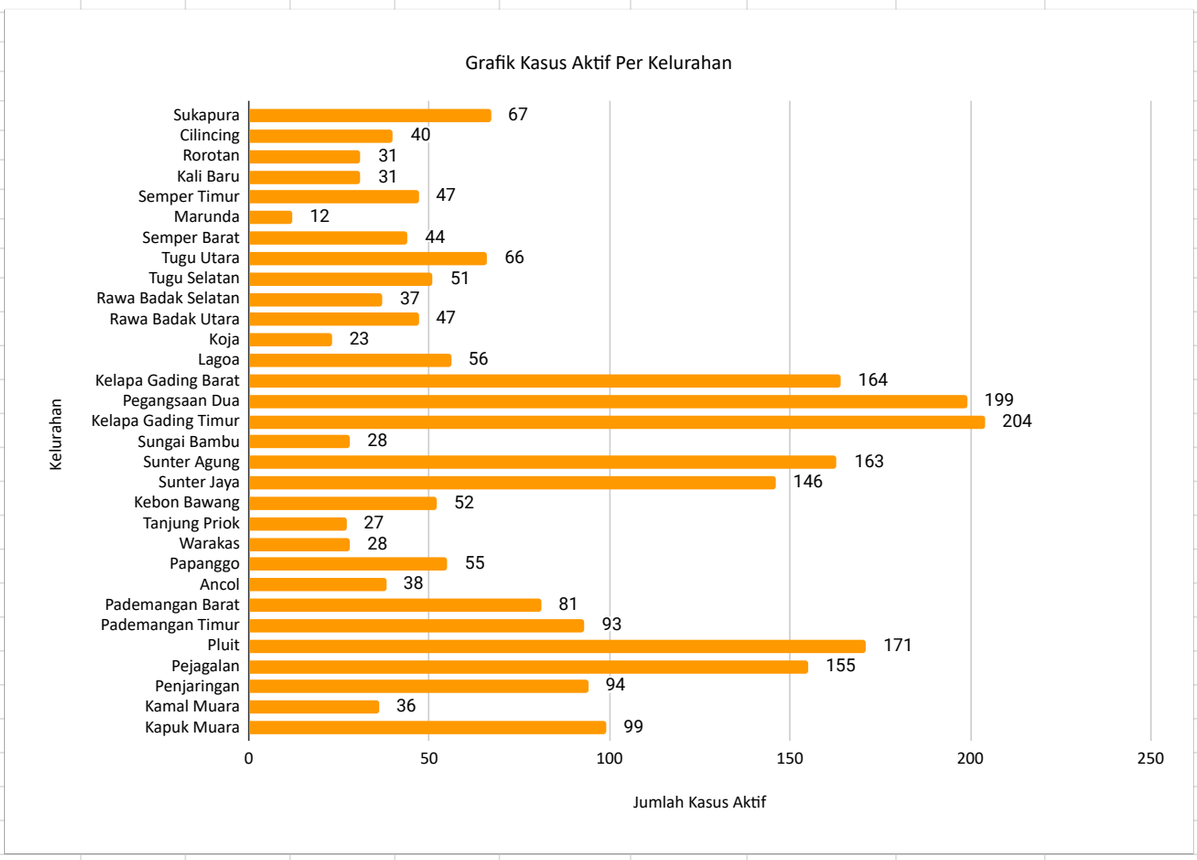
Grafik Kasus Aktif Per Kelurahan
Kelurahan
Sukapura 67
Cilincing 40
Rorotan 31
Kali Baru 31
Semper Timur 47
Marunda 12
Semper Barat 44
Tugu Utara 66
Tugu Selatan 51
Rawa Badak Selatan 37
Rawa Badak Utara 47
Koja 23
Lagoa 56
Kelapa Gading Barat 164
Pegangsaan Dua 199
Kelapa Gading Timur 204
Sungai Bambu 28
Sunter Agung 163
Sunter Jaya 146
Kebon Bawang 52
Tanjung Priok 27
Warakas 28
Papanggo 55
Ancol 38
Pademangan Barat 81
Pademangan Timur 93
Pluit 171
Pejagalan 155
Penjaringan 94
Kamal Muara 36
Kapuk Muara 99
0
50
100
150
200
250
Jumlah Kasus Aktif