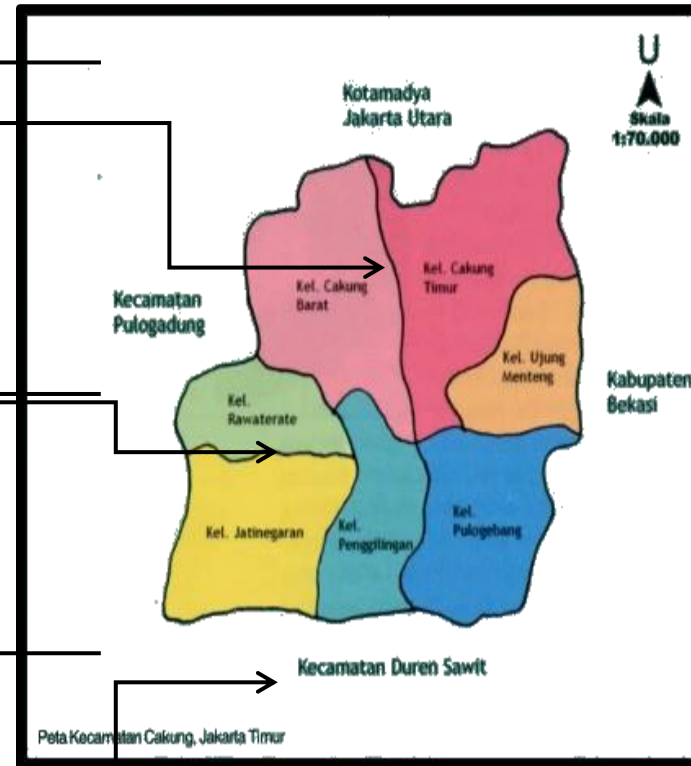


JAKARTA TIMUR



A. CAKUNG

KELURAHAN CAKUNG BARAT			
No.	Peta Kondisi	Lokasi / Kegiatan	Titik Koordinat
1.	Rawan PKL	Pasar Cakung Barat - Jl. Raya Irigasi	-6.174789,106.936375
2.	Rawan Bencana	a. RT. 004 RW. 006 (Banjir)	-6.181175,106.929297
		b. RT.016, 017, 018 RW.007 (Banjir)	-6.174629,106.938658
		c. RT.006 RW.008 (Banjir)	-6.174629,106.938658
1.	Rawan Bencana	a. Jl. Raya Bekasi RT.016 RW. 004 (banjir)	-6.183789,106.927328
		b. Jl. Petukangan RT.10 RW.05 (Kampung Sawah) (Banjir)	-6.154205,106.939172
			-6.178445,106.92258
2.	Rawan Macet	Jl. Raya Bekasi Kelurahan Cakung Timur s/d Jl. Raya Bekasi	-6.185423,106.948493 s/d -6.185423,106.948493
No.	Peta Kondisi	Lokasi / Kegiatan	Titik Koordinat
1.	Rawan PKL	Pasar Pulo Jahe Jl. KRT Radjiman WD.	-6.196908,106.922100



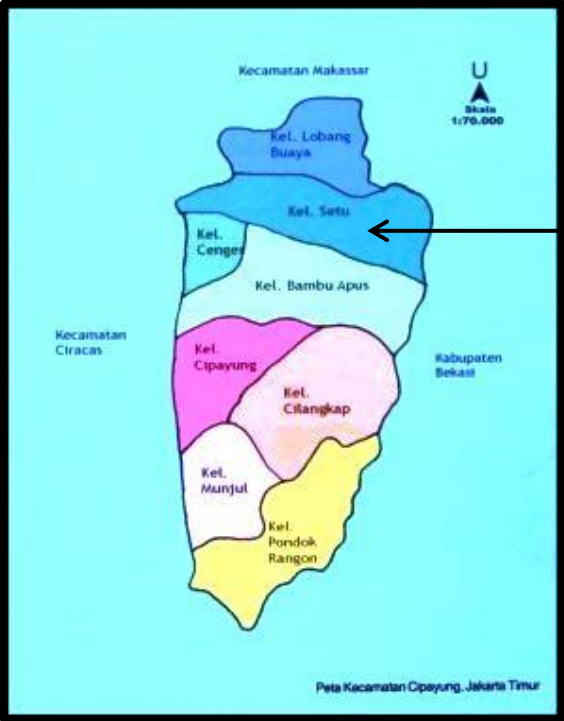
KELURAHAN CAKUNG TIMUR			
No.	Peta Kondisi	Lokasi / Kegiatan	Titik Koordinat
1.	Rawan Ketentraman & Ketertiban	Sepanjang Jl. Inspeksi Kanal Banjir Timur (Rawan Kriminalitas dan Begal)	-6.154355,106.970287
2.	Rawan Macet	Jl. Raya Bekasi Terminal Pulogadung s/d Jl. Raya Bekasi Cakung Timur	-6.182777,106.916735 s/d -6.185423,106.948493

KELURAHAN UJUNG MENTENG			
No.	Peta Kondisi	Lokasi / Kegiatan	Titik Koordinat
1.	Rawan Ketentraman & Ketertiban	Sepanjang Jl. Inspeksi Kanal Banjir Timur (Rawan Kriminalitas dan Begal)	-6.190247,106.969269

KELURAHAN PULO GEBANG			
No.	Peta Kondisi	Lokasi / Kegiatan	Titik Koordinat
1.	Rawan Ketentraman & Ketertiban	Sepanjang Jl. Inspeksi Kanal Banjir Timur (Rawan Kriminalitas dan Begal)	-6.218484,106.948728

KELURAHAN PENGILINGAN			
No.	Peta Kondisi	Lokasi / Kegiatan	Titik Koordinat
1.	Politik	Kp. Pedaengan (Jl. Raya Penggilingan RT.004/008 - (FBR Pusat) (Organisasi Masyarakat)	- 6.189503,106.934822

B. CIPAYUNG

No.	Peta Kondisi	Lokasi / Kegiatan	Titik Koordinat
1.			6047,106.894177
			272,106.901137
			519,106.898197
			519,106.898197
			519,106.898197
2.	Ke		962,106.889165
			263,106.890251
			530,106.895719
			473,106.908052
			921,106.904118
3.	P		882,106.893254
			806,106.888533
4.	Rawan Bencana		8629,106.9076025
			-6.301554,106.912539
5.	Rawan Macet	a. Pertigaan Monumen Pancasila	-6.284921,106.904118
		b. Jl.Raya Pondok Gede / Molek	-6.284419,106.908603



KELURAHAN SETU			
No.	Peta Kondisi	Lokasi / Kegiatan	Titik Koordinat
1.	Rawan Bencana	Jl.Bantar Jati RT.001/02 (Banjir)	-6.310567,106.9165858
		Jl.Mabes Hankam RT.001/03 (Banjir)	-6.3140951,106.9067579
		RT.008,009,010/04 (Banjir)	-6.3160975,106.9132724
		KELURAHAN BAMBU APUS	
2.	Rawan Macet	Prapatan Jl.Mabes Hankam Setu	-6.41477,106.911817
1.	Rawan Ketentraman & Ketertiban	a. Jl.H.Karim (Parkir Liar)	-6.311513,106.906539
		b. Jl.Mabes Hankam (Parkir Liar)	
		c. Jl.Raya Gempol (Parkir Liar)	-6.312024,106.902992
		d. Jl.Raya Bambu Apus (Parkir Liar)	
		e. Jl.Bambu Hitam (Tawuran Pelajar)	-6.313158,106.893998
		f. Pertigaan Sajim (Tawuran Pelajar)	
		g. Perempatan Bambu Apus (Tawuran Pelajar)	-6.316340,106.900597
		h. Jl.Bambu Wulung (Tawuran Pelajar)	
		i. Jl.Gebang Sari (Pak Ogah)	-6.319628,106.901372
		j. Pertigaan Urindo (Pak Ogah)	
		-6.312166,106.903471	
2.	Rawan PKL	a. Jl.Raya Bambu Apus	-6.314943,106.895718
		b. Jl.Mabes Hankam	-6.307088,106.896450
3.	Rawan Bencana	a. RT.002/01, Jl.PPA (Banjir)	-6.319670,106.897024
		b. RT.010/01 (PPA), Jl.Mandor Hasan (Banjir)	-6.322752,106.894545
		c. RT.006/02, Jl.Masjid Al-Ikhlas (Banjir)	
		d. RT.006/02, Jl.Madrasah (Banjir)	
		e. Jl.Mabes Hankam (Kali Jati) (Banjir)	-6.309939,106.895475
		f. Depan Kampus Urindo (Banjir)	
		-6.317673,106.895935	
		-6.6.313695,106.905638	
		-6.3192882,106.8943942	

4.	Rawan Macet	Pertigaan Jl.H.Sajim	-6.305.761.106.910863
----	-------------	----------------------	-----------------------



KELURAHAN CEGER			
No.	Peta Kondisi	Lokasi / Kegiatan	Titik Koordinat
1.	Politik	Jl.Raya Ceger Rt.004/02 (Pemenangan PDIP)	-6.310783,106.888747
2.	Rawan Ketentraman & Ketertiban	a. Jl.Rambo (Tawuran Pelajar)	-6.306351,106.886425
		b. Lampu Merah Pintu Utama TMII (Pak Ogah)	-6.301919,106.884103
3.	Rawan PKL	a. Jl.Mabes Hankam	-6.305323.106.889581
		b. Jl.Raya Ceger	-6.311953.106.889436
KELURAHAN CIPAYUNG			
No.	Peta Kondisi	Lokasi / Kegiatan	Titik Koordinat
4.	Rawan Bencana	Jl.Manunggal Ceger , terusan terminal	-6.310423.106.885749
5.	Rawan Macet	a. Jl.Bina Marga Rt.008/02 (Kantor Cabang Pemuda Pancasila)	-6.331097,106.888113
		b. H.M. Pringgolan 008/02 (Kantor Ranting Forkabi)	-6.315303.106.892109
1.	Politik	c. Jl.Raya Bina Marga (Posko Pemenangan PKS)	-6.334580,106.888096
		d. Jl.Bambu Apus Raya No.32 (Pemenangan Agus Silfi)	-6.321579,106.889045
			-6.302088,106.919436
2.	Rawan Ketentraman & Ketertiban	a. Jl.Bina Marga (Halte depan Mcd) (Parkir Liar)	-6.331530,106.888112
		b. Jl.Budi Murni (Tawuran Pelajar)	-6.330574,106.895866
		c. Jl.Tugu (Tawuran Pelajar)	-6.325599,106.904459
		d. Jl.Raya Cipayung (Tawuran Pelajar)	-6.333007,106.892633
		e. Jl.Bambu Petung (Tawuran Pelajar)	-6.322952,106.907012
		f. Jl.Raya Cipayung (PMKS)	-6.332655,106.890897
		g. Jl.Raya Bina Marga (PMKS)	-6.324890,106.888421
		h. Jl.Raya Setu (PMKS)	-6.326272,106.903594
		i. Jl.Bina Marga (depan Mcd) (Pak Ogah)	
		j. Puteran Seberang Polek Cipayung (Pak Ogah)	

			-6.331660,106.888153 -6.309374,106.898689
3.	Rawan PKL	a. Jl.Raya Cipayung b. Jl.Raya Setu Cipayung	-6.332983.106.892313 -6.328203.106.901526
4.	Rawan Macet	a. Pertigaan Mcd. Cipayung b. Pertigaan Kantor Lurah Cipayung Lama	-6.331660.160.888153 -6.333580.106.894902

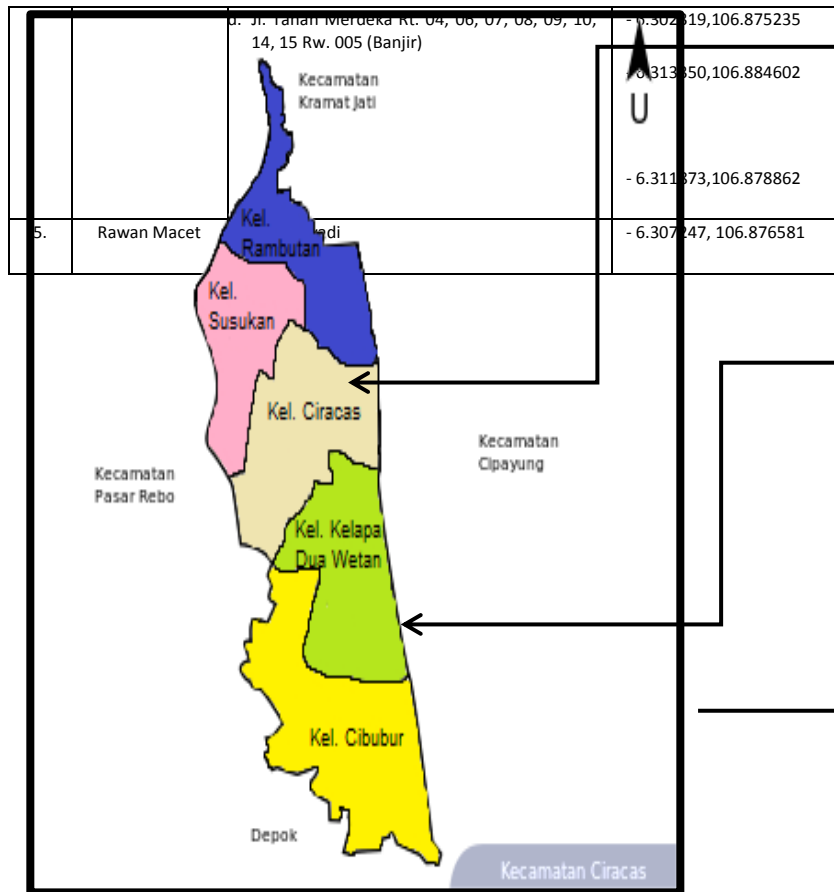
KELURAHAN MUNJUL			
No.	Peta Kondisi	Lokasi / Kegiatan	Titik Koordinat
1.	Politik	a. Jl.Jankes Rt.004/02 (Korwil PDIP) b. Jl.Jankes (Kantor Ranting Forkabi)	-6.352239,106.892870 -6.351042,106.892889
2.	Rawan Ketentraman & Ketertiban	a. Jl.Malaka (Jempatan Malaka) (Tawuran Pelajar) b. Jl.Malaka (PMKS)	-6.344862,106.889996 -6.341837,106.892264
3.	Rawan PKL	Jl.Raya Munjul	-6.350350.106.892830
No.	Peta Kondisi	Lokasi / Kegiatan	Titik Koordinat
1.	Rawan Ketentraman & Ketertiban	Jl.Buperta (PMKS)	-6.370147,106.896137
2.	Rawan PKL	Jl.Buperta Jl.Saun Pondok Ranggon	-6.370104.106.896122 -6.356998.106.910085
3.	Rawan Bencana	Jl.Beringin RT.001/01	-6.3485475.106.9130824

KELURAHAN CILANGKAP			
No.	Peta Kondisi	Lokasi / Kegiatan	Titik Koordinat
1.	Politik	a. Rt.002/05 (Kantor Ranting Forkabi) b. Jl.Asyafiyah Gg.AMD Rt.006/03 (Pemenangan PKS)	-6.338912,106.906713 -6.335640,106.901058
2.	Rawan Ketentraman & Ketertiban	a. Jl.Raya Kp.Kramat b. Jl.Raya Cilangkap	-6.317945,106.920077 -6.339984,106.901848
3.	Rawan PKL	a. Jl.Raya Cilangkap b. Jl.Raya Cilangkap c. Jl.Cilangkap Baru	-6.336112.106.897539 -6.339297.106.900544 -6.351468.106.903733
4.	Rawan Bencana	a. RT.001/02 , Jl.Giri Kencana (Banjir) b. RT.002/02 , Jl.Giri Kencana (Banjir) c. RT.003/02, Jl.Giri Kencana (Banjir) d. RT.006/02 , Jl.Giri Kencana (Banjir) e. RT.003/04 , Jl.Suralaya (Banjir) f. RT.004/04 , Jl.Suralaya(Banjir) g. RT.006/04 , Jl.Tani (Banjir) h. RT.007/06, Jl.Basuki / Pulo Harapan Cilangkap (Banjir) i. RT.008/06(Banjir)	-6.3384822.106.9019215 -6.3384822.106.9019215 -6.3384822.106.9019215 -6.3384822.106.9019215 -6.3384822.106.9019215 -6.3384822.106.9019215 -6.3381351.106.8946177 -6.3289521.106.9010058 -6.3289521.106.9010058 -6.3319639.106.8974916 -6.3342763.106.903663 -6.3342763.106.903663
5.	Rawan Macet	a. Pertigaan Malaka Cilangkap b. Pertigaan Jl.Kencur / Mabes TNI AD Cilangkap	-6.337706.106.898037 -6.333589.106.894902

KELURAHAN RAMBUTAN			
No.	Peta Kondisi	Lokasi / Kegiatan	Titik Koordinat
1.	Politik	a. Rt. 10/06 Jl. Bungur (titik Parpol koalisi pilkada) b. Jl. Bungur Rt. 10/06 (Forkabi) c. Jl. SMP 188 (Forkabi)	- 6.313350,106.884602 - 6.313350,106.884602 - 6.308493,106.877641
2.	Rawan Ketentraman & Ketertiban	a. Jl. Supriyadi (Tawuran) b. Terminal Kampung Rambutan (Kriminalitas)	- 6.307247, 106.876581 - 6.308986,106.882169
3.	Rawan PKL	a. Jl. TB. Simatupang b. Jl. Supriyadi c. Terminal Kampung Rambutan d. Jl. Supriyadi depan halte busway	- 6.306820,106.875348 - 6.307247, 106.876581 - 6.308986,106.882169 - 6.307247, 106.876581
4.	Rawan Bencana	a. Jl. H. Jenih Rt. 012/ 01 (Banjir) b. Jl. Laning Rt. 04, 014, 015/03 (Banjir) c. Jl. Bungur Rt. 03, 09, 017, 018, 019/06 (Banjir)	- 6.296056,106.872608

C. CIRACAS





KELURAHAN CIRACAS			
No.	Peta Kondisi	Lokasi / Kegiatan	Titik Koordinat
1.	Rawan Ketentraman & Ketertiban	Jl. Raya Ciracas (mustika ratu) (Tawuran)	- 6.330207, 106.874635
2.	Rawan PKL	a. Jl. Raya Ciracas (depan pasar ciracas) b. Jl. Raya Ciracas	- 6.330207, 106.874635 - 6.330207, 106.874635
3.	Rawan Bencana	Jl. Raya Kelapa Dua Wetan	- 6.322225, 106.883753
4.	Rawan Macet	a. Jl. Raya Ciracas (depan pasar ciracas) b. Jl. Raya Ciracas (pertigaan penganten ali)	- 6.330207, 106.874635 - 6.340059, 106.875532
1.	Rawan Ketentraman & Ketertiban	a. Jl. Raya PKP (Tawuran) b. Jl. Raya Lapangan Tembak (PMKS)	- 6.351339, 106.881723 - 6.351339, 106.881723
2.	Rawan PKL	a. Jl. Raya Lapangan Tembak b. Jl. Raya Kelapa Dua wetan c. Jl. Raya PKP d. Jl. Lapangan Tembak	- 6.351339, 106.881723 - 6.347102, 106.884727 - 6.340059, 106.875532 - 6.351339, 106.881723
3.	Rawan Bencana	a. Jl. Raya Kelapa Dua Wetan b. Jl. Nurul Hidayah Rw. 002 c. Jl. Nurul Hidayah Rw. 009 d. Jl. Kaja Rw. 011	- 6.347102, 106.884727 - 6.337187, 106.879951 - 6.337187, 106.879951 - 6.329572, 106.881926
4.	Rawan Macet	a. Pertigaan PKP b. Jl. Lapangan Tembak /Pertigaan Arundina	- 6.340059, 106.875532 - 6.351339, 106.881723

KELURAHAN SUSUKAN			
No.	Peta Kondisi	Lokasi / Kegiatan	Titik Koordinat
1.	Politik	Jl. Tanah Merdeka Rt. 007/05, Rt. 002/02 (titik Parpol koalisi pilkada)	- 6.311873, 106.878862
2.	Rawan Ketentraman & Ketertiban	a. Jl. Raya Bogor (HEK) (Tawuran)	- 6.307566, 106.864498
		b. Jl. Raya Bogor (depan rumah sakit harapan bunda) (Tawuran)	- 6.307566, 106.864498
		c. Jl. Raya Poncol (Tawuran)	
		d. Jl. Raya Bogor (depan GOR Ciracas) (Tawuran)	
		e. Jl. H. Baping (Tawuran)	
		f. Jl. H. Saibun (Tawuran)	- 6.325820, 106.868321
		g. Jl. Suci (Tawuran)	
		h. Jl. Raya Bogor / Fly Over Pasar Rebo (Tawuran)	- 6.307566, 106.864498
3.	Rawan PKL	a. Jl. Raya Bogor	- 6.307566, 106.864498
		b. Jl. Raya Bogor (depan GOR Ciracas)	- 6.307566, 106.864498
		c. Jl. Raya Poncol	- 6.325820, 106.868321
		d. Jl. Raya Bogor (lampu merah fly over pasar rebo)	- 6.307566, 106.864498
4.	Rawan Bencana	Jl. Suci Rt. 12, 14, 16 Rw. 004 (Banjir)	- 6.312431, 106.870484
5.	Rawan Macet	a. Jl. Raya Bogor	- 6.307566, 106.864498
		b. Jl. Raya Bogor TL Keong	
		c. Jl. Raya Bogor (lampu merah pasar Rebo)	- 6.307566, 106.864498
		d. Jl. Raya Bogor (lampu merah graha cijantung)	- 6.307566, 106.864498
		e. Jl. Suci	- 6.312431, 106.870484

D. PASAR REBO

KELURAHAN CIBUBUR			
No.	Peta Kondisi	Lokasi / Kegiatan	Titik Koordinat
1.	Politik	Jl. Munjul Rw. 06 (Forkabi)	- 6.350456, 106.897691
2.	Rawan Ketentraman & Ketertiban	a. Jl. Munjul (Tawuran)	- 6.350456, 106.897691
		b. Jl. Taruna Jaya (Tawuran)	- 6.360394, 106.883896
		c. Jl. Jambore Raya/ Putaran Wiladatika (PMKS)	- 6.366071, 106.888747
3.	Rawan PKL	a. Jl. Masjid Al- Ghofur	- 6.353589, 106.881604
		b. Jl. Raya Jambore	- 6.366071, 106.888747
4.	Rawan Bencana	a. Jl. Cibubur I Rt. 01/01 (Banjir)	- 6.353589, 106.881604
		b. Gg. Rukun Rt. 04/02 (Banjir)	- 6.347598, 106.871557
		c. Jl. Parkit Rt. 01/03 (Banjir)	
		d. Jl. SMU 99 Rt. 003/03 (Banjir)	
		e. Jl. H. Mardah Rt. 06,09,011,015,018/005 (Banjir)	- 6.349741, 106.872124
		f. Jl. SMP 258 Rt. 06,08,015/010 (Banjir)	- 6.351607, 106.871012
5.	Rawan Macet	a. Jl. Lapangan Tembak/Pertigaan Arundina	- 6.352195, 106.887754
		b. Jl. Raya Jambore (depan Candi Pazhar)	- 6.366071, 106.888747
No.	Peta Kondisi	Lokasi / Kegiatan	Titik Koordinat
1.	Rawan Ketentraman & Ketertiban	Jl. Bengrah (Rawan Tawuran)	-6.323807, 106.863810
2.	Rawan PKL	a. Jl. Pendidikan II (Depan Sudirman) Tanah Milik TNI AD	6°18'57.7"S 106°51'45.2"E
		b. Jl. Pendidikan III (Depan Slamet Riyadi) Tanah Milik TNI AD RT. 001/04	-6.316017, 106.862548 6°19'02.4"S 106°51'46.8"E
			-6.317321, 106.862996

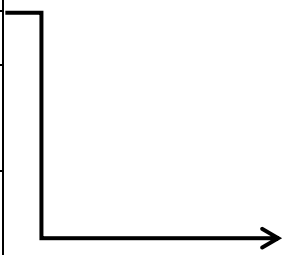
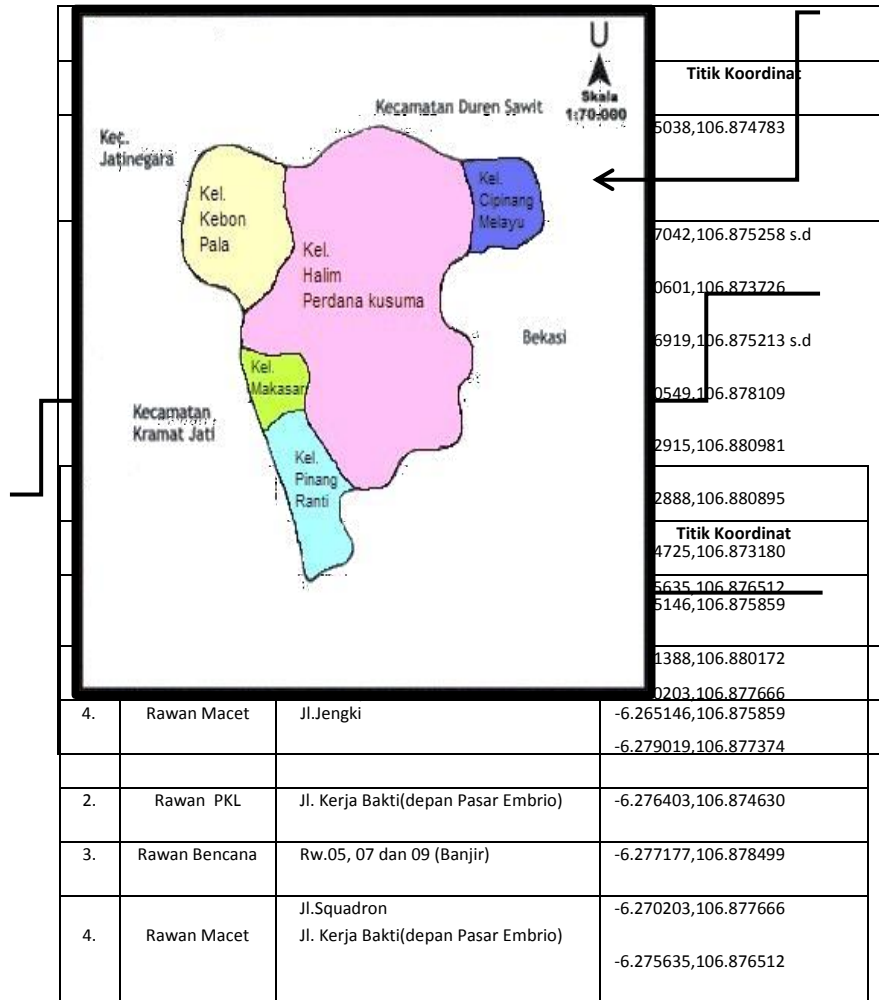
KELURAHAN GEDONG			
No.	Peta Kondisi	Lokasi / Kegiatan	Titik Koordinat
1.	Rawan Ketentraman & Ketertiban	Jl. Raya Tengah (Depan Kampus UNINDRA) (Rawan Tawuran)	6°17'42.1"S 106°51'40.1"E -6.295042, 106.861139
2.	Rawan PKL	Jl. TB Simatupang (Depan Susu Bendera) Jl. Beringin (Pasar Obor)	6°18'16.5"S 106°51'45.1"E -6.304571, 106.862541
			6°18'23.6"S 106°51'52.6"E -6.306566, 106.864623
3.	Rawan Macet	Jl. TB. Simatupang Perempatan Caglak	6°18'20.2"S 106°51'51.0"E -6.305612, 106.864157
			6°18'08.5"S 106°51'32.2"E -6.302358, 106.858943



3.	Rawan Bencana	a. RT. 003 RW. 03 (Banjir)	6°19'04.9"S 106°51'32.1"E
		b. (RT. 002 RT. 003 RT. 004 RT. 005) RW. 05 (Banjir)	-6.318023, 106.858912
		c. (RT.001 RW. 07 RT. 012 RT. 011) RW. 09 (Banjir)	6°19'06.0"S 106°51'20.8"E
		d. RW 06 Pamitran (Banjir)	-6.318322, 106.855768
3.	Rawan Macet	Jl. Gongseng Raya Perempatan Gongseng	6°19'52.1"S 106°51'43.6"E -6.331142, 106.862108
			6°19'09.3"S 106°51'34.8"E -6.319250, 106.859656
3.	Rawan Macet	Jl. Gongseng Raya Perempatan Gongseng	6°19'35.6"S 106°51'21.4"E -6.326553, 106.855935

KELURAHAN PEKAYON			
No.	Peta Kondisi	Lokasi / Kegiatan	Titik Koordinat
1.	Rawan Ketentraman & Ketertiban	Jl. Raya Bogor Pangkalan pasir (Rawan Tawuran)	-6.345424, 106.867855
2.	Rawan PKL	Jl. Lapangan Tembak	6°20'25.9"S 106°51'50.4"E -6.340525, 106.863999
3.	Rawan Macet	a. Traffic Light Jl. Raya Bogor Pertigaan Jl. Cibubur	6°20'37.3"S 106°52'07.1"E
		b. Jl. Raya Bogor Pertigaan Jl. Lapan	-6.343694, 106.868649
		c. Jl. Raya Bogor KM. 27 (pintu Masuk Kantor Kecamatan Pasar Rebo)	6°20'26.0"S 106°52'08.8"E -6.340548, 106.869126
			6°20'23.5"S 106°52'08.7"E -6.339853, 106.869078

E. MAKASAR

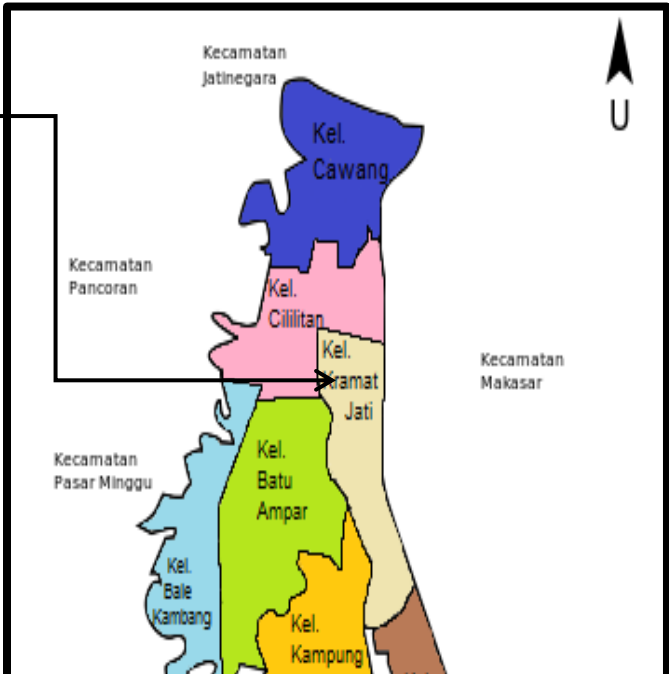


KELURAHAN CIPINANG MELAYU			
No.	Peta Kondisi	Lokasi / Kegiatan	Titik Koordinat
1.	Rawan Ketentraman & Ketertiban	Tanah Galian (perbatasan Kel.Halim dan Kel.Cipinang Melayu) (Tawuran Warga)	-6.242887,106.895734
2.	Rawan PKL	Jl.Jatiwaringin	-6.247903,106.907728
3.	Rawan Bencana	Rw.04, 02 (Banjir)	-6.241588,106.893336
No.	Peta Kondisi	Lokasi / Kegiatan	Titik Koordinat
1.	Jalan Unggulan	Monumen Pancasila Sakti Lubang Buaya	-6.281931,106.904283
2.	Rawan Ketentraman & Ketertiban	Tanah Galian (perbatasan Kel.Halim dan Kel.Cipinang Melayu) (Tawuran Warga)	-6.242887,106.895734
KELURAHAN PINANG RANTI			
3.	Rawan Bencana	Rw.05 (Banjir)	-6.267675,106.878701
No.	Peta Kondisi	Lokasi / Kegiatan	Titik Koordinat
1.	Politik	Kampung Pulo (Ormas FPI)	-6.280026,106.882563
2.	Jalan Unggulan	a. Jl. Raya TMII I b. Jl.Raya TMII c. Pintu Utama TMII	-6.291813,106.880910 s.d -6.298683,106.883297 -6.302153,106.883883 -6.301904,106.885430
1.	Rawan Ketentraman & Ketertiban	a. Perempatan 48 (Pak Ogah) b. Jl. Raya TMII I (Balapan Liar)	-6.290315,106.882503 -6.291813,106.880910 s.d -6.298683,106.883297
2.	Rawan PKL	a. Depan RS Haji b. Samping Tamini Square c. Jl. Raya TMII I	-6.290220,106.889605 -6.290216,106.881235 -6.291813,106.880910 s.d -6.298683,106.883297
	Rawan Bencana	Rw.04 dan 01 (Banjir)	-6.2753473,106.883154
3.	Rawan Macet	a. Perempatan 48 b. Jl.Pinang Ranti II	-6.290315,106.882503

			-6.289523,106.882777
--	--	--	----------------------

F. KRAMATJATI

KELURAHAN CILILITAN			
No.	Peta Kondisi	Lokasi / Kegiatan	Titik Koordinat
1.	Rawan Ketentraman & Ketertiban	Jl. Dewi Sartika (Tawuran)	-6.258802, 106.864008
2.	Rawan PKL	Jl. Dewi Sartika Jl. Cililitan Besar	-6.262851,106.864555 -6.264481,106.871918
3.	Rawan Bencana	RW 06, 07 dan 016 (Banjir)	-6.263133, 106.858065
4.	Rawan Macet	Jl. Dewi Sartika	-6.257277, 106.863493



KELURAHAN CAWANG			
No.	Peta Kondisi	Lokasi / Kegiatan	Titik Koordinat
1.	Rawan PKL	a. Jl. Mayjen Sutoyo b. Jl. MT Haryono	-6.249989,106.873503 -6.245755, 106.870362
2.	Rawan Bencana	a. RW 02, 03, 04 (Banjir) b. RW. 011 (Kebakaran)	-6.247029, 106.862399 -6.248764, 106.869010
KELURAHAN KRAMAT JATI			
3.	Rawan Macet	a. Jl. Mayjen Sutoyo b. Jl. MT Haryono	-6.261720,106.866593 -6.245957,106.871035
No.	Peta Kondisi	Lokasi / Kegiatan	Titik Koordinat
1.	Rawan Ketentraman & Ketertiban	a. Jl. Raya Bogor (PMKS) b. Jl. Cililitan Besar (Tawuran)	-6.265980, 106.866015 -6.264230, 106.870402

KELURAHAN BALE KAMBANG			
No.	Peta Kondisi	Lokasi / Kegiatan	Titik Koordinat
1.	Rawan Bencana	RW 05	-6.285785, 106.847637

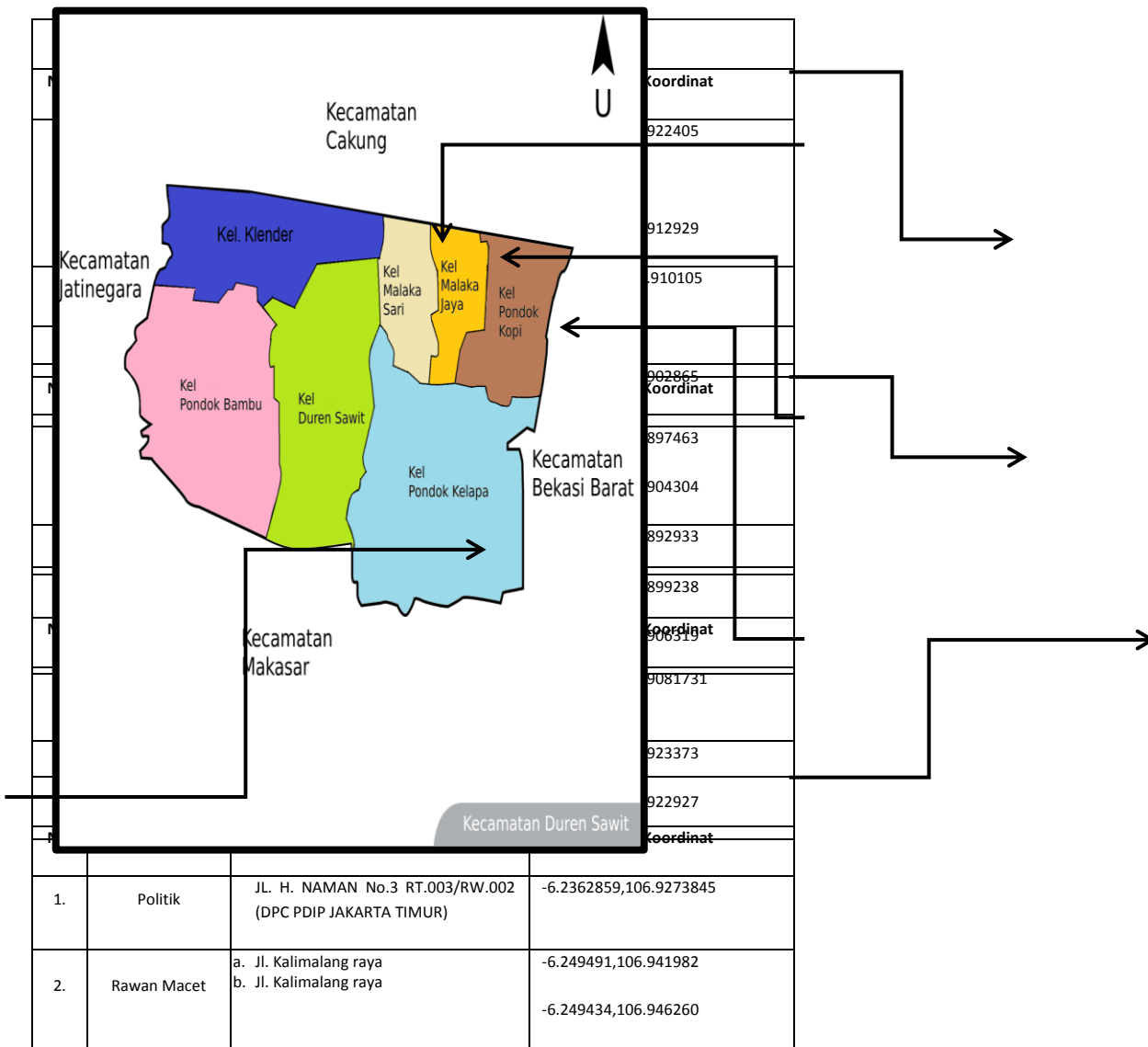
KELURAHAN KAMPUNG TENGAH			
No.	Peta Kondisi	Lokasi / Kegiatan	Titik Koordinat
1.	Rawan Bencana	RW. 06 dan 07 (Kebakaran)	-6.292618, 106.867882

2.	Rawan PKL	a. Jl. Raya Bogor b. Jl. Raya Bogor	-6.269692,106.867127 -6.268530, 106.866525
3.	Rawan Bencana	RW. 03 (Kebakaran)	-6.266877, 106.870286
4.	Rawan Macet	Jl. Raya Bogor	-6.270503, 106.867394

KELURAHAN DUKUH			
No.	Peta Kondisi	Lokasi / Kegiatan	Titik Koordinat
1.	Rawan Ketentraman & Ketertiban	Jl. Raya Pondok Gede (PMKS)	-6.289266, 106.876863
2.	Rawan PKL	Jl. Raya Pondok Gede	-6.289308,106.876510
3.	Rawan Bencana	RW 02 (Banjir)	-6.302549, 106.880338

F. DUREN SAWIT

KELURAHAN MALAKA SARI			
No.	Peta Kondisi	Lokasi / Kegiatan	Titik Koordinat




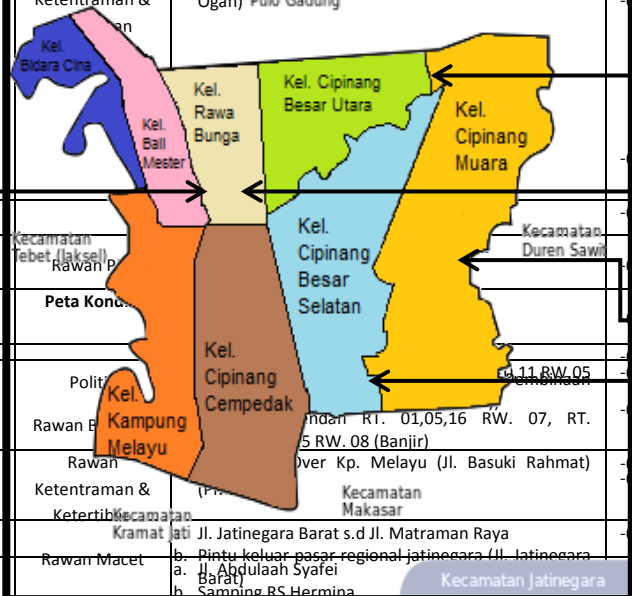
1.	Politik	JL. Malaka Raya No. 93 RT. 001 RW 06 (DPC PKS)	-6.2270213,106.929616
2.	Rawan Ketentraman & Ketertiban	Jl. I. Gusti Ngurah Rai (PMKS)	-6.216328,106.928293
3.	Rawan PKL	Jl. Teratai Putih Raya	-6.221397,106.932109

KELURAHAN MALAKA JAYA			
No.	Peta Kondisi	Lokasi / Kegiatan	Titik Koordinat
1.	Rawan Ketentraman & Ketertiban	Fly Over Pondok Kopi (PMKS)	-6.217513,106.937613
2.	Rawan Macet	Jl. Igusti Ngurah Rai	-6.217513,106.937613
KELURAHAN PONDOK KOPI			
No.	Peta Kondisi	Lokasi / Kegiatan	Titik Koordinat
1.	Rawan Ketentraman & Ketertiban	a. Jl. Mawar Merah-Jl. RS Sukanto (Tawuran) b. Jl. Terusan I. Gusti Ngurah Rai (PMKS)	-6.226807,106.938833 -6.220293,106.950158
2.	Rawan Macet	Jl. Pondok Kopi Raya,	-6.225261,106.943351

KELURAHAN BIDARA CINA

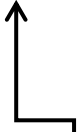
G. JATINEGARA

No.	Peta Kondisi	Lokasi / Kegiatan	Titik Koordinat
1.	Kecamatan Matraman Rawan	a. Tongtek (Tawuran, Parkir Liar)	-6.215982,106.863449
		b. Jl. Matraman Raya (Putaran Patung Pinokio) (Tawuran Pelajar)	-6.213640,106.861462
		c. Jl. Jatinegara Barat (Ruko Karpet dan Busa) (Parkir liar dan penggunaan trotoar untuk baran usahanya)	-6.216900,106.863960
		d. Depan Gereja Pasundan (Jl. Jatinegara Barat III) (Pak Ogah) Pulo Gadung	-6.221230,106.868042
2.	Kecamatan Tebet Rawan		-218848,106.864283
			-215421,106.862764
3.	Rawan PKL		-219815,106.868274
			-216343,106.857065
			-216244,106.866724
			-224773,106.867615
			-217102,106.867818
			-219397,106.864533
			-224498,106.86262
			-216692,106.864008
			-6.220662,106.865111
			-6.214878,106.864909
	-6.215013,106.865499		
	-6.218618,106.867677		
	-6.212864,106.861002		



KELURAHAN RAWA BUNGA


No.	Peta Kondisi	Lokasi / Kegiatan	Titik Koordinat
1.	Politik	a. Jl. Bekasi Timur IX RW. 03 (Posko FBR)	-6.216342,106.872427
		b. Jl. Bekasi Timur Raya Rw. 04 pinggir jalan samping Pelbak Sampah (Posko PDIP)	-6.216342,106.872427
2.	Rawan Bencana	a. Jl. H. Kaiman RW. 05 (Kebakaran)	-6.219485,106.873585
		b. Jl. Swadaya (Prumpung) RW.06 (Kebakaran)	-6.223272,106.872677
KELURAHAN CIPINANG BESAR UTARA			
No. 3.	Peta Kondisi Rawan Macet	Lokasi / Kegiatan	Titik Koordinat
		Jl. Bekasi Barat Raya (JPO Stasiun Jatinegara)	-6.215297,106.869727
1.	Rawan Ketentraman & Ketertiban	a. Jl. Cipinang Lathian (Tawuran warga)	-6.216282,106.881373
		b. Jl. Cipinang Pulo Maja (Tawuran warga)	-6.216851,106.881630
		c. TPU Prumpung (Tawuran warga)	-6.221544,106.877108
		d. Jl. Bekasi Timur (Pak Ogah)	-6.224537,106.875661
		e. Jl. Bekasi TimuR (WRS)	-6.214481,106.881887
KELURAHAN CIPINANG MUARA			
No.	Peta Kondisi	Lokasi / Kegiatan	Titik Koordinat
		a. Pintu Pasar Regional Jatinegara (Jl. Jatinegara Timur)	-6.216606,106.886778
2.	Rawan Macet	a. Jl. Cipinang Lontar RT. 13/06 (Gardu 025 FBR)	-6.215477,106.889996
		b. Jl. Gusti Ngurah Rai RT. 05/06 (Gardu 007 FBR)	-6.214020,106.889231
		c. Jl. BBI RT. 05/15 (Laskar Merah Putih)	-6.224243,106.875793
		d. Jl. Nusa Indah RT.01/13 (Gardu 0131 FBR)	-6.218073,106.894095
		e. Jl. Cipinang Muara Raya (LSM KSBSI)	-6.230578,106.884360
1.	Politik	f. Jl. Cipinang Muara II (Kecamatan Silaturahmi Betawi Muara (ISBM))	-6.227439,106.887489
			-6.222927,106.895516
		KELURAHAN CIPINANG BESAR SELATAN	
	Rawan	a. Jl. I Gusti Ngurah Rai (Pa Ogah (PMKS))	-6.21451,106.88673
No.	Peta Kondisi & Ketertiban	Lokasi / Kegiatan	Titik Koordinat
		b. Jl. Inspeksi Kali Melayu (Pa Ogah (PMKS))	-6.23919,106.88845
3.	Rawan Macet	a. Jl. Antariksa (FBB)	-6.225860,106.881023
		b. Jl. Basuki Rahmat (FBB)	-6.21451,106.88673
		c. Jl. Tugu Ngurah Rai eks.Kec. Jatinegara (FPI)	-6.224112,106.877906
		d. Jl. Cipinang Besar Utara (Gardu No. 1)	-6.21447,106.88682
		e. Jl. Basuki Rahmat KBT sisi Selatan RW.02 (FPI)	-6.231215,106.880383
			-6.23949,106.88455
			-6.227820,106.878361
			-6.22904,106.88803
			-6.226017,106.879920



KELURAHAN KAMPUNG MELAYU			
No.	Peta Kondisi	Lokasi / Kegiatan	Titik Koordinat
1.	Politik	Gardu/Pos di Jl. Otista Raya samping MT Haryono Square (FBR)	-6.243684,106.869140
2.	Rawan Ketentraman & Ketertiban	a. Jl. Abdullah Syafei (bawah jembatan) (Manusia Gerobak, pemulung)	-6.224942,106.863729
		b. Dibawah Fly Over Kp. Melayu (Pengamen, Tawuran)	-6.224564,106.866303
		c. Jl. Otista Raya (Tanjung Lengkong) (Tawuran)	-6.239610,106.869086
3.	Rawan PKL	a. Depan Gereja Antonius (Jl. Otista Raya)	-6.23660,106.86862
		b. Pasar Subuh	-6.22471,106.86469
4.	Rawan Bencana	a. Jl. Tanjung Lengkong Bantaran Kali RW. 06 (Banjir)	-6.239089,106.866134
		b. Jl. Tanjung Lengkong Bantaran Kali RW 07 (Banjir)	
No.	Peta Kondisi	Lokasi / Kegiatan	Titik Koordinat
1.	Rawan Macet	a. Jalan Pulomas 1 (Posko FBR)	-6.175276, 106.89150
		b. Jalan Pulomas 1 (Posko FBR)	-6.23664,106.86832
		c. Jalan Haji Ten (Pos Ormas Persatuan Orang Betawi (POB))	-6.175880, 106.881403
		d. Jl. Otista Raya sisi Timur depan GY Radia Bah (POB)	-6.89107, 106.878528
2.	Rawan Ketentraman & Ketertiban	Jalan Perintis Kemerdekaan No 23	-6.174317, 106.892469
			-6.224670,106.870475
3.	Rawan PKL	a. Jalan Kompleks Bulog No 11	-6.189129, 106.878125
		b. Jalan Perintis Kemerdekaan No 23	
		c. Jalan Pacuan Kuda Raya No 7	-6.175242, 106.893276

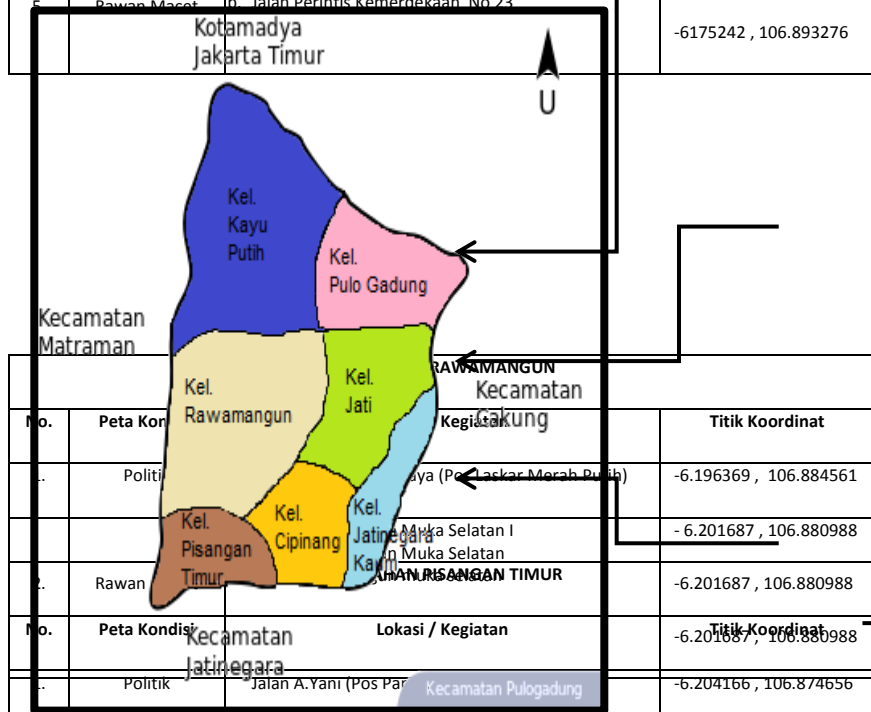
KELURAHAN CIPINANG CEMPEDAK			
No.	Peta Kondisi	Lokasi / Kegiatan	Titik Koordinat
1.	Politik	Jl. Bhineka RW 09 (Posko PDIP)	-6.242194,106.871491
2.	Rawan PKL	a. Jl. D.I Panjaitan	-6.245275,106.875550
		b. Jl. D.I Panjaitan	-6.241423,106.877235
		c. Jl. D.I Panjaitan	-6.242833,106.876587
3.	Rawan Bencana	a. RW. 08 (Kebakaran)	-6.232862,106.870387
		b. RW. 04 (Kebakaran)	-6.229500,106.875550

H. PULO GADUNG



2.	Rawan Ketentraman & Ketertiban	Jl. D.I Panjaitan depan Kantor Kecamatan Jatinegara (Pak Ogah)	-6.226458,106.880714
3.	Rawan Bencana	Jl. Bekasi Timur II RW. 04 (Kebakaran)	-6.226458,106.880714
4.	Rawan Macet	a. Jl. D.I Panjaitan dari WIKA s.d IBN	-6.238848, 106.878035
		b. Jl. Basuki Rahmat	- 6.22602,106.87948
		c. Jl. Basura	- 6.22602,106.87948
		d. Jl. R. Kebun Nanas	- 6.23194,106.87790
		e. Jl. D.I Panjaitan	- 6.23011,106.87606

			-6.176679 , 106.878988
4.	Rawan Bencana	Jalan Pulomas selatan (Banjir)	-6.170337, 106.876280
5.	Rawan Macet	a. Jalan Kompleks Bulog No II b. Jalan Perintis Kemerdekaan No 23	-6.189129 , 106.878125 -6175242 , 106.893276



No.	Peta Kondisi	Lokasi / Kegiatan	Titik Koordinat
1.	Politik	Jalan Pemuda (Pos Laskar Merah Putih)	-6.196369 , 106.884561
2.	Rawan	Jalan Pemuda Selatan I dan Muka Selatan	-6.201687 , 106.880988

No.	Peta Kondisi	Lokasi / Kegiatan	Titik Koordinat
1.	Politik	Jalan A.Yani (Pos Partainya)	-6.204166 , 106.874656
2.	Rawan Ketentraman & Ketertiban	a. Jalan Ahmad yani no 34 (Rawan PMKS) b. Jalan A.Yani (Rawan PMKS)	-6.2109386, 106.874085 -6.208874 , 106.874157
3.	Rawan PKL	a. Jalan Bujana Tirta I b. Jalan Bujana Tirta Raya c. Jalan Bujana Tirta 7 No 3 d. Jalan Persahabatan No 7- 8	-6.206020 , 106.877065 -6.205239 106.876235 -6.203229, 106.878019 -6.205665 , 106.885138
4.	Rawan Macet	a. Jalan Jendral Ahmad Yani No 34 b. Jalan Rawa Mangun muka selatan 1 c. Jalan A.Yani d. Jalan Ahmad yani no 34 e. Jalan Bujana Tirta I f. Jalan Bujana Tirta Raya g. Jalan Bujana Tirta E no 1 h. Jalan Bujana Tirta 7 No 3 i. Jalan Persahabatan No 7- 8	-6.208874 , 106.874157 -6.202201 , 106.877561 -6.208874 , 106.874157 -6.2109386, 106.874085

KELURAHAN PULO GADUNG			
No.	Peta Kondisi	Lokasi / Kegiatan	Titik Koordinat
1.	Politik	Jalan Kayu Mas Utara(Pos FBR)	-6.183539 , 106.898714
2.	Rawan Ketentraman & Ketertiban	Asrama Polri (Jambret / Copet)	-6.209875 , 106.892575
3.	Rawan PKL	a. Jalan Kayu Putih Empat NO 40-41 b. Jalan Kayu Putih Selatan III no 16	-6.185646 , 106.893845 -6.187825 , 106.895229
No.	Peta Kondisi	Lokasi / Kegiatan	Titik Koordinat
4.	Rawan Macet	a. Jalan Kayu Putih Empat NO 40-41 b. Jalan Kayu Putih Selatan III no 16	-6.185646 , 106.893845 -6.187825 , 106.895229
1.	Politik	a. Jalan Pemuda Raya No.721, RT.10/RW.5 (DPD Partai Demokrat) b. Jalan Pegambiran No. 2 (DPD Partai Hanura) c. Jalan Tenggiri (Partai PDIP)	-6.193761, 106.896801 -6.187825 , 106.895229 -6.201559, 106.890542 -6.198544 , 106.892210
2.	Rawan PKL	a. Jalan Pegambiran No 10 b. Jalan Raya Pemuda No 105 - 138	-6.200723 , 106.890501 -6.198544 , 106.892210
No.	Peta Kondisi	Lokasi / Kegiatan	Titik Koordinat
3.	Rawan Macet	a. Jalan Raya Bekasi No 23 (Tawuran) b. Jalan Raya Pemuda No 105 - 138 (Kriminalitas (Jambret dan Begal)) c. Jalan Bekasi Timur Raya No 4 (Kriminalitas (Tawuran))	-6.197579 , 106.904951 -6.192657 , 106.903654 -6.202358 , 106.906198
1.	Rawan Ketentraman & Ketertiban		-6.212411 , 106.899465
2.	Rawan Macet	a. Jalan Raya Bekasi No 23 b. Jalan Raya Pemuda c. Jalan Raya Bekasi	-6.197579 , 106.90495 -6.192657 , 106.903654 -6.209417 , 106.901544

			-6.206020 , 106.877065
			-6.205239 106.876235
			-6.203562 , 106.879845
			-6.203 229, 106.878019
			-6.205665 , 106.885138

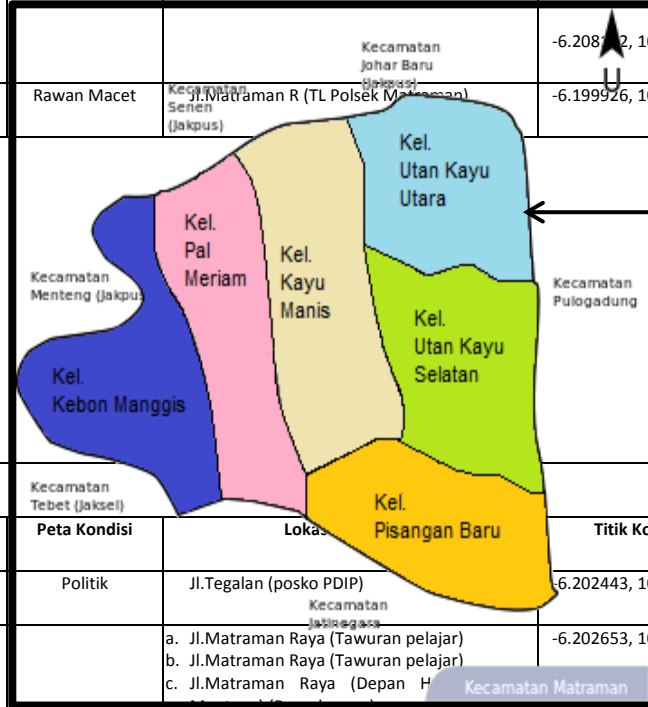
I. MATRAMAN

KELURAHAN CIPINANG			
No.	Peta Kondisi	Lokasi / Kegiatan	Titik Koordinat
1.	Rawan Ketentraman & Ketertiban	a. Jalan Cipinang Baru Utara No 26 (Jambret / Copet)	-6.202494, 106.891674
		b. Jalan Cipinang Baru Bunder no 41 (Jambret / Copet)	-6.206503 , 106.887942
		c. Jalan Cipinang Baru Utara No 25 (Jambret / Copet)	-6.202512 , 106.891616
2.	Rawan Macet	a. Jalan Cipinang Kebembem 3 No 06 – 09	-6.209386 , 106.874085
		b. Jalan Cipinang Baru Raya	- 6.295205 , 106.889707
		c. Jalan Cipinang Baru Raya No 6	-6.205205 , 106.889707
		d. Jalan Cipinang Kebembem I No 2	-6.211494, 106.884703

KELURAHAN KEBON MANGGIS			
No.	Peta Kondisi	Lokasi / Kegiatan	Titik Koordinat
1.	Politik	a. RW.01 (titik kumpul massa PKS)	-6.201461, 106.853284
		b. RW.03 (titik kumpul massa Demokrat)	-6.207423, 106.856947
2.	Rawan Ketentraman & Ketertiban	a. Jl. Matraman Salemba Rw.01 (Anak Jalanan, Pengemis & Pengamen)	-6.2014847,106.8514329
		b. Jl.Matraman R (TL Slamet Riyadi)	-6.210631, 106.860237
3.	Rawan PKL	a. Jl. Matraman Raya, Depan BCA	-6.2003538,106.854492
		b. Jl. Matraman Raya, Depan Gramedia Matraman	-6.2029258,106.856899
		c. Jl. Slamet Riyadi Raya	
		d. Jl. Slamet Riyadi II	-6.2111236,106.859193



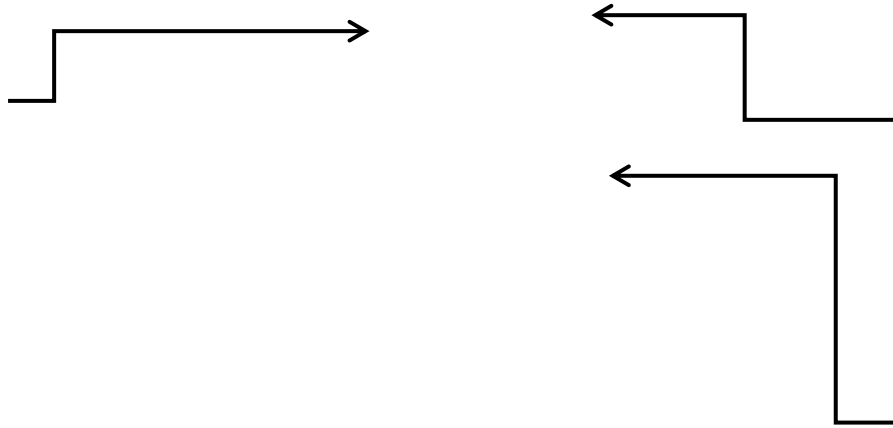
			-6.2111023,106.858408
4.	Rawan Bencana	a. Jl. Slamet Riyadi IV (Banjir) b. Jl. Slamet Riyadi IV (Banjir) c. Jl.Ksatrian Vav (Kebakaran)	-6.2110875,106.855137 -6.2110875,106.855137
5.	Rawan Macet	Jl.Matraman R (TL Polsek Matraman)	-6.199926, 106.854001



No.	Peta Kondisi	Lokasi	Titik Koordinat
1.	Politik	Jl.Tegalan (posko PDIP)	-6.202443, 106.857219
2.	Rawan Ketentraman & Ketertiban	a. Jl.Matraman Raya (Tawuran pelajar) b. Jl.Matraman Raya (Tawuran pelajar) c. Jl.Matraman Raya (Depan H... d. Jl.Matraman (Gunung Antang) (WRS)	-6.202653, 106.857114 -6.860020 -6.206583, 106.858787 -6.211620, 106.861297
3.	Rawan PKL	a. Jl.Tegalan b. Jl.Matraman Raya (gunung antang) c. Jl.Matraman Raya (depan Gereja St.Yoseph) d. Jl.Pramuka raya (PD.Pasar Djaya Pramuka)	-6.202443, 106.857219 -6.211362, 106.860636 -6.208271, 106.859463 -6.196970, 106.857512
4.	Rawan Bencana	Jl.Bunga Dalam Rt.05 RW.09 (Kebakaran)	-6.211620, 106.861297
5.	Rawan Macet	a. Jl.KH.Ahmad Dahlan (perlintasan Pintu rel kereta api St.Pondok Jati) b. Jl. Pramuka Raya	-6.208583, 106.862124

KELURAHAN UTAN KAYU UTARA			
No.	Peta Kondisi	Lokasi / Kegiatan	Titik Koordinat
1.	Politik	a. Jl.Ahmad Yani (Posko FBR G 0221) b. Jl.Utan Kayu Raya (PWNU) c. Jl.Utan Kayu Raya (titik kumpul massa HTI)	-6.199507, 106.873375 -6.196856, 106.873686 -6.194455, 106.868400
2.	Rawan Ketentraman & Ketertiban	a. Jl.Balai Rakyat (Tawuran pelajar) b. Jl. Pramuka Raya (Pak Ogah) c. Jl. Pramuka Raya (Pak Ogah) d. Jl. Ahmad Yani (Pak Ogah)	-6.197198, 106.868423 -6.192071, 106.873091 -6.192637, 106.865153 -6.199130, 106.873472
3.	Rawan PKL	a. Jl. Balai Rakyat b. Jl.Pengayoman	-6.197420, 106.868779 -6.192940, 106.869970
4.	Rawan Macet	a. Jl. Utan Kayu Raya b. Jl.Pramuka Raya	-6.194591, 106.868715 -6.192052, 106.871773

			-6.196523, 106.858048
--	--	--	-----------------------



KELURAHAN KAYU MANIS			
No.	Peta Kondisi	Lokasi / Kegiatan	Titik Koordinat
1.	Rawan PKL	a. Jl.Kayu Manis Timur b. Jl.Kayu Manis Barat	-6.206244, 106.865273 -6.202607, 106.860721
2.	Rawan Macet	Jl.Kayu Manis Timur R	-6.202799, 106.863857

KELURAHAN UTAN KAYU SELATAN			
No.	Peta Kondisi	Lokasi / Kegiatan	Titik Koordinat
1.	Politik	a. Jl.Kelapa Tinggi Rw.08 (Posko PDIP) b. Jl.Ahmad Yani (Posko Pemuda Pancasila)	-6.206520, 106.871308 -6.209599, 106.873603
2.	Rawan Ketentraman & Ketertiban	Jl. Ahmad Yani (Pak Ogah)	-6.209191, 106.873740
KELURAHAN PISANGAN BARU			
3.	Rawan PKL	Jl.Ahmad Yani	-6.200406, 106.873053
4.	Rawan Macet	Jl.Kramat Asem Raya	-6.203367, 106.869202
KELURAHAN PISANGAN BARU			
1.	Rawan Ketentraman & Ketertiban	a. Jl.Kebun Sereh Barat (Tawuran pelajar) b. Jl.Kayu Manis V Lama (Tawuran remaja) c. Jl.Kelapa Sawit (Pencurian) d. Jl.Kramat Asem Raya (Jambret)	-6.212263, 106.873647 -6.210338, 106.864806 -6.206598, 106.866149 -6.206598, 106.866149
2.	Rawan Macet	a. Jln. Pisangan Baru Tengah (Pasar Jangkrik) b. Jl.Pisangan Baru Selatan	-6.2090183,106.866334 -6.214723, 106.872940